

(২)

Malay Bunder

বিক্রেতা :

শ্রী মলয় ভদ্র (প্যান কার্ড নং - এ এস কিউ পি বি ৯৯৭২ কিউ), পিতা - শ্রী সুভাষ ভদ্র, সাং - ২ নং চন্ডীগড়, মধ্যমগ্রাম, পোঃ - মধ্যমগ্রাম বাজার, থানা - মধ্যমগ্রাম, জেলা - উত্তর ২৪ পরগণা, কলকাতা - ৭০০১৩০, জাতীয়তায় - ভারতীয়, ধর্মে - হিন্দু, পেশা - ব্যবসা ।

ঃ কস্য শুভ সাফ বিক্রয় কোবালা পত্র মিদং কার্য্যাংগগে ঃ

জেলা - উত্তর ২৪ পরগণা, থানা - সাবেক বারাসাত হাল মধ্যমগ্রাম ও এ.ডি.এস.আর. অফিস বারাসাত, পরগণা আনোয়ারপুরের অধীন জে.এল. নং - ২৬, রে.সা. নং - ১৬৪, তৌজি নং - ১৪৬, মৌজা - চক্রঘাটা গ্রামের আর.এস. ১০৪ এবং ৩৮৫ নং খতিয়ান ভুক্ত আর.এস. ৭৪২/৯১১ নং দাগে ১৩ কাঠা ০৫ ছটাক বা ২২ শতক জমি বিগত ইংরাজী ২২/০৫/২০০৯ তারিখে শ্রী সুনীল ভট্টাচার্য দীং-দের নিকট হইতে বারাসাত এ.ডি.এস.আর অফিসে রেজিস্ট্রীকৃত ১ নং বহির ১৯ নং ভল্যুমে ৪০৬৬ হইতে ৪০৮৫ নং পাতায় লিপিবদ্ধ ০৫৫০৯ নং সাফ কোবালা দলিল মূলে আমি (অত্র দলিলের বিক্রেতা) একযোগে শ্রী অমল মাঝি এবং শ্রী তরুন কান্তি ঘোষ মহাশয়গণের সহিত একযোগে খরিদ করি এবং স্থানীয় বি.এল. এন্ড এল.আর. অফিসে এল.আর. জরীপে এল.আর. ৩২২৭ নং খতিয়ানে (যাহা মলয় ভদ্র নামে লিপিবদ্ধ), এল.আর. ৩২২৮ নং খতিয়ানে (যাহা অমল মাঝি নামে লিপিবদ্ধ) এবং এল.আর. ৩২২৯ নং খতিয়ানে (যাহা তরুন কান্তি ঘোষ নামে লিপিবদ্ধ) এবং আর.এস. ৭৪২/৯১১ নং দাগের পরিবর্তে এল.আর. ৪৩৭৭ নং দাগে নিজ নিজ নাম পত্তন করি ও স্থানীয় মধ্যমগ্রাম পৌরসভায় হাল ২৩ নং ওয়ার্ডের (দক্ষিণ বীর্বেশ পল্লী) রোডস্থিত ১৫৯/ নং হোল্ডিং-এ আমাদের নিজ নিজ নাম লিপিবদ্ধ করাইয়া সন সন পৌরকরাদি ও খাজনাদি প্রদান পূর্বক উক্ত সম্পত্তিতে আমরা এজমালে মালিক ও ভোগদখলে বিদ্যমান থাকাকালীন আমাদের বসবাসের সুবিদার্থে বিগত ইংরাজী ১১/০৫/২০১৭ তারিখে বারাসাত এ.ডি.এস.আর. অফিসে

১২

(৩)

Malay Bhabha

রেজিস্ট্রীকৃত ১ নং বহির ১৫২৫ নং ডলুমের ৮৬৭৫৩ হইতে ৮৬৭৭৫ নং পাতায় লিপিবদ্ধ ০৩৮৯২ নং আপোষবন্টননামা দলিল মূলে আমাদের সম্পত্তি বিভাগ বন্টন করিয়া লই। বিভাগ বন্টন মতে আমি (অত্র দলিলের বিক্রেতা) তৃতীয় পক্ষ বিধায় ৪ কাঠা ৭ ছটাক বা ৭.৩৩ শতক জমি প্রাপ্ত হইয়া স্থানীয় মধ্যমগ্রাম পৌরসভায় হাল ২৩ নং ওয়ার্ডের (দক্ষিণ বীরেশ পল্লী) রোডস্থিত ১৫৯/ নং হোল্ডিং-এ আমার নিজ নাম পৃথক ভাবে লিপিবদ্ধ করাইয়া সন সন পৌরকরাদি ও খাজনাদি প্রদান পূর্বক উক্ত সম্পত্তিতে ভোগদখলে থাকি। ঐ একই মৌজা চক্রঘাটা গ্রামের আর.এস. ২০ নং খতিয়ান ভুক্ত ৭৪২/৯০৯ নং দাগে ৩ কাঠা ১৪ ছটাক ৪১ বর্গফুট বা ৬ ১/২ শতক জমি বিগত ইংরাজী ২২/০৫/২০০৯ তারিখে শ্রী সুনীল ভট্টাচার্য্য দীং-দের নিকট হইতে বারাসাত এ.ডি.এস.আর অফিসে রেজিস্ট্রীকৃত ১ নং বহির ১৯ নং ডলুমের ৪৮২৮ হইতে ৪৮৫১ নং পাতায় লিপিবদ্ধ ০৫৫৫৮ নং সাফ কোবালা দলিল মূলে আমি (অত্র দলিলের বিক্রেতা) স্বরিদ করি এবং স্থানীয় বি.এল. এন্ড এল.আর. অফিসে এল.আর. জরীপে এল.আর. ৩২২৭ নং খতিয়ানে (যাহা মলমঃমঃমঃ নামে লিপিবদ্ধ) এবং আর.এস. ৭৪২/৯০৯ নং দাগের পরিবর্তে এল.আর. ৪৩৫১ নং দাগে নিজ নাম পত্তন করি ও স্থানীয় মধ্যমগ্রাম পৌরসভায় হাল ২৩ নং ওয়ার্ডের (দক্ষিণ বীরেশ পল্লী) রোডস্থিত ১৫৯/ নং হোল্ডিং-এ আমার নিজ নাম লিপিবদ্ধ করাইয়া সন সন পৌরকরাদি ও খাজনাদি প্রদান পূর্বক উক্ত সম্পত্তিতে আমি মালিক ও ভোগদখলে বিদ্যমান আছি। যাহাতে আমার দান, বিক্রয়, যে কোন প্রকারের হস্তান্তর, রূপান্তরকরনের সর্ববিধ ক্ষমতা বিদ্যমান আছে।

এক্ষণে আমার নানাবিধ বৈধ কারণে নগদ টাকার প্রয়োজন হওয়ায় আমার আপোষবন্টন সূত্রে প্রাপ্ত ৪ কাঠা ৭ ছটাক জমির মধ্যে আর.এস. ১০৪ নং খতিয়ান ভুক্ত আর.এস. ৭৪২/৯১১ নং দাগে ০ কাঠা ১০ ছটাক ০ বর্গফুট জমি এবং আর.এস. ৩৮৫ নং খতিয়ান ভুক্ত আর.এস. ৭৪২/৯১১ নং দাগে ০ কাঠা ১০ ছটাক ০ বর্গফুট জমি, একুনে ১ কাঠা ৪ ছটাক জমি এবং আর.এস. ২০ নং খতিয়ান ভুক্ত আর.এস. ৭৪২/৯০৯ নং দাগে ৩ কাঠা ১৪ ছটাক ৪১ বর্গফুট জমির মধ্যে ১ কাঠা ৪ ছটাক ০ বর্গফুট, একুনে স্বীমের ৪/এ নং প্লটে ২ কাঠা ৮ ছটাক বা ৪.১২৫ শতক জমি ও তদুপরিস্থিত ১০০ বর্গফুট পরিমিত টালির ছাউনি যুক্ত গৃহাদি বিক্রয় করিবার ঘোষণা ও প্রচার করিলে আপনি অত্র দলিলের ক্রেতা বিশ্বস্ত সূত্রে

Am

(8)

Malay Bhadra

অবগত হইয়া উক্ত জমি খরিদ করিবার প্রস্তাব দেন । আমি উক্ত সম্পত্তির বর্তমান বাজার দর যাচাই করিয়া যাচাই সুরতে এবং সরকারী ধার্যকৃত সর্বোচ্চ মূল্য ৩১,৭৯,৯৯৯.০০ (একত্রিশ লক্ষ ঊনআশি হাজার নয় শত নিরানব্বই) টাকা ধার্য করিয়া এবং তাহা নগদে গ্রহণ করিয়া অত্র দলিল সংগীয় নব্বায় লাল রেখা দ্বারা বেষ্টিত ক্ষীমের ৪/এ নং প্লটে ২ কাঠা ৮ ছটাক বা ৪.১২৫ শতক জমি ও তদুপরিস্থিত ১০০ বর্গফুট পরিমিত টালির ছাউনি যুক্ত গৃহাদি মায় চলাচলের রাস্তা ও ইজমেন্ট রাইট স্বত্বাদি সহ অত্র সাফ বিক্রয় কোবালা দলিল লিখিয়া দিয়া স্বীকার ও অস্বীকার করিতেছি যে, নিম্ন তপশীল বর্ণিত সম্পত্তিতে আমার যাহা কিছু লভ্য অধিকারাদি ছিল তাহা অদ্য হইতে রদ ও রহিত হইয়া সম্পূর্ণরূপে আপনার অনুকূলে বর্তাইল ।

অদ্য হইতে আপনি আমার স্বত্বে স্বত্ববান, দখলে দখলকার, হইয়া বর্তমান মালেক সেরেস্থায় ও স্থানীয় মধ্যমগ্রাম পৌরসভায় আমার নামের স্থলে আপনার নিজ নাম পত্তন করতঃ দান, বিক্রয়, হস্তান্তর, রূপান্তর, বিলি ইত্যাদি যাবতীয় প্রকার স্বত্ব ও ক্ষমতা যুক্ত পুত্র পৌত্রাদি ওয়ারিশান ও স্থলাভিষিক্তগণক্রমে পরমসুখে ভোগদখল করিতে থাকুন ।

কস্মিনকালেও আমি কিম্বা আমার কোন ওয়ারিশান অত্র বিক্রীত জমিজমা সম্পর্কে কোন প্রকার ওজর-আপত্তি, দখল, দাবী-দাওয়া করি কিম্বা করে তাহা সর্বত্র সর্বাদালতে বাতিল ও অগ্রাহ্য বলিয়া গণ্য হইবে ।

আমার স্বত্ব, দখল, লভ্য, অধিকার অদ্য হইতে অত্র সাফ কোবালা দলিল বলে সম্পূর্ণরূপে আপনার অনুকূলে বর্তিল এবং অদ্য হইতে আমি বিক্রীত সম্পত্তি হইতে এককালীন চিরনিঃস্বত্ববান ও দখলচ্যুত হইলাম ।

Ar

প্রকাশ থাকে যে, বিক্রীত জমি আমি ইতিপূর্বে কোনপ্রকার হস্তান্তর করি নাই, দেবভোর - পীরোত্তর সম্পত্তি নহে বা একুইজিশান ও রিকুইজিশানের আওতায় পড়ে নাই বা মামলা মোকদ্দমার বিচারাধীনে নাই বা আমি ব্যতীত অপর কোন শরিক বা অংশীদার নাই। সম্পূর্ণ নির্দায়, নির্দোষ ও মুক্তাবস্থায় অত্র দলিল সংযুক্ত নক্সা মোতাবেক আমি আপনাকে সাফ বিক্রয় করিলাম।

আরও প্রকাশ থাকে যে, অত্র বিক্রীত সম্পত্তি স্বত্ব দখলে কোনপ্রকার বাধা বিঘ্ন ঘটিলে বা তৎকর্তা প্রকাশ পাইলে আমি মায় ওয়ারিশানগণক্রমে যাবতীয় ক্ষতিপূরণ দিতে বাধ্য রহিলাম ও রহিল।

উল্লেখ থাকে যে, অত্র দলিলের বয়ানে বা ইহার তপশীল পরিচয়ে ভবিষ্যতে কোন ভুল ভ্রান্তি প্রকাশ তত্ত্বন্য এই বিক্রয় কার্য কোন ভাবে রদ রহিত ও বাতিল বলিয়া গণ্য হইবে না। উপরন্তু ঐ সকল ভুল ভ্রান্তির ফলে আবশ্যকীয় শুদ্ধলিপি বা পরিচয় ইম্পিত বা লিখিত থাকা বলিয়া গণ্য হইবে এবং অত্র বিক্রয় দলিলই চিরকাল সর্বত্র ও সর্কাবস্থায় বহাল ও বলবৎ হইবে ও থাকিবে। তথাপি যদি ভবিষ্যতে কোন ভুল ভ্রুটি প্রকাশ পায় তদাবস্থায় আপনার নিকট হইতে আর কোন অর্থ দাবী বা গ্রহন না করিয়া আমি অত্র বিক্রেতা মায় ওয়ারিশান বা স্থলাভিষিক্তগণ আপনার খরচায় আপনার নাম বরাবরে অথবা আপনার ওয়ারিশান ও স্থলাভিষিক্তগণের বরাবরে আবশ্যকীয় ভুল সংশোধন দলিল করিয়া দিতে বাধ্য রহিলাম বা থাকিলাম।

এতদর্থে সুস্থ চিত্তে, সরল মনে, অন্যের বিনানুরোধে অত্র সাফ বিক্রয় কোবালা দলিল লেখাইয়া ইহার মর্ম্ম সম্যক অবগত হইয়া সুস্থ শরীরে পণ মূল্যের সম্যক টাকা নগদে গ্রহণ করিয়া নিম্ন সাক্ষীগণের সম্মুখে নিজ নাম সহি সম্পাদন করিলাম। ইতি সন বাংলা ১৪২৪ সালের ২৮-২ জ্যৈষ্ঠ ইংরাজী ২০১৭ সালের

২৪ জুন ১৯১৭

Malay Chandra

২৪

(৬)

Malay Bhadra

ক তপশীল ভুক্ত
১৬ আনা সম্পত্তির পরিচয়
(যাহা বিক্রেতার আপোষবন্টন ও খরিদা সূত্রে প্রাপ্ত)

জেলা - উত্তর ২৪ পরগণা, থানা সাবেক বারাসাত হাল মধ্যমগ্রাম ও এ.ডি.এস.আর. অফিস বারাসাত, পরগণা আনোয়ারপুরের অধীন জে.এল. নং - ২৬, রে.সা. নং - ১৬৪, তৌজি নং - ১৪৬, মৌজা - চক্রঘাটা গ্রামের আর.এস. ১০৪, ৩৮৫ এবং ২০ নং খতিয়ান ভুক্ত আর.এস. ৭৪২/৯১১ এবং ৭৪২/৯০৯ নং দাগে হাল বাস্তু ৮ কাঠা ৫ ছটাক ৪১ বর্গফুট জমি ও তদুপরিস্থিত টালির ছাউনি যুক্ত গৃহাদি। উক্ত সম্পত্তি মধ্যমগ্রাম পৌরসভার এলাকাধীন হাল ২৩ নং ওয়ার্ডের ১৫৯/ নং হোল্ডিং-ভুক্ত (দক্ষিণ বীরেশপল্লী) রোডস্থিত ভূসম্পত্তি হইতেছে।

ক তপশীলের অন্তর্গত
খ তপশীলে বিক্রীত সম্পত্তির পরিচয়

জেলা - উত্তর ২৪ পরগণা, থানা সাবেক বারাসাত হাল মধ্যমগ্রাম ও এ.ডি.এস.আর. অফিস বারাসাত, পরগণা আনোয়ারপুরের অধীন জে.এল. নং - ২৬, রে.সা. নং - ১৬৪, তৌজি নং - ১৪৬, মৌজা - চক্রঘাটা গ্রামের হাল মালিক পশ্চিমবঙ্গ রাজ্য সরকার পক্ষে জেলা উত্তর ২৪ পরগণা কালেক্টর বাহাদুর অধীনে রায়ত দখলি স্বত্ব বিশিষ্ট আমার আপোষবন্টন সূত্রে প্রাপ্ত আর.এস. ১০৪ নং খতিয়ান ভুক্ত আর.এস. ৭৪২/৯১১ নং দাগে ০ কাঠা ১০ ছটাক ০ বর্গফুট জমি এবং আর.এস. ৩৮৫ নং খতিয়ান ভুক্ত আর.এস. ৭৪২/৯১১ নং দাগে ০ কাঠা ১০ ছটাক ০ বর্গফুট জমি, একুনে ১ কাঠা ৪ ছটাক ০ বর্গফুট জমি এবং খরিদা সূত্রে প্রাপ্ত আর.এস. ২০ নং খতিয়ান ভুক্ত আর.এস. ৭৪২/৯০৯ নং

An

(৭)

Nalay Chandra

দাগে ৩ কাঠা ১৪ ছটাক ৪১ বর্গফুট জমির মধ্যে ১ কাঠা ৪ ছটাক ০ বর্গফুট জমি, একুনে স্কীমের ৪/এ নং প্লটে হাল বাস্তু ২ কাঠা ৮ ছটাক বা ৪.১২৫ শতক জমি ও তদুপরিস্থিত ১০০ বর্গফুট পরিমিত টালির ছাউনি যুক্ত গৃহাদি। যাহার খাজনা পশ্চিমবঙ্গ ল্যান্ড হোন্ডিং রেভিনিউ আইন মোতাবেক ধার্য হইবে।

আর.এস. ১০৪ এবং ৩৮৫ নং খতিয়ান ভুক্ত আর.এস. ৭৪২/৯১১ নং দাগে ১ কাঠা ৪ ছটাক ০ বর্গফুট জমি (যাহা ১৫৯/ নং হোন্ডিং ভুক্ত), এবং আর.এস. ২০ নং খতিয়ান ভুক্ত আর.এস. ৭৪২/৯০৯ নং দাগে ১ কাঠা ৪ ছটাক ০ বর্গফুট জমি, (যাহা ১৫৯/ নং হোন্ডিং ভুক্ত), একুনে সর্বমোট স্কীমের ৪/এ নং প্লটে হাল বাস্তু ২ কাঠা ৮ ছটাক বা ৪.১২৫ শতক জমি ও তদুপরিস্থিত ১০০ বর্গফুট পরিমিত টালির ছাউনি যুক্ত গৃহাদি মায় চলাচলের রাস্তা ও যাবতীয় ইজমেন্ট রাইট স্বত্বাদি সহ সম্পত্তি অত্র কোবালার বিক্রীত সম্পত্তি হইতেছে। অত্র দলিলের সহিত দিয়ত নক্সা এবং ছবি সহ দশ আঙুলের টিপ ছাপ অত্র দলিলের একাংশ বলিয়া গণ্য হইবে। উক্ত সম্পত্তি মধ্যমগ্রাম পৌরসভার এলাকাধীন হাল ২৩ নং ওয়ার্ডের (দক্ষিণ বীরেশ পল্লী) রোডস্থিত ভূসম্পত্তি হইতেছে।

চৌহদ্দি

উত্তরে : ২০ ফুট প্রশস্ত মিউনিসিপ্যাল রাস্তা।

দক্ষিণে : স্কীমের প্লট নং ৬।

পূর্বে : স্কীমের প্লট নং ৫।

পশ্চিমে : স্কীমের প্লট নং ৪।

(b)

Malay Ghosh

Rafesh Dutta Gupta

ক্রেতার সাক্ষর

দলিল প্রস্তুতকারক :

ইসাদি

Anushopacharya

শ্রী অশীষ কুমার মুখোপাধ্যায়,
এ্যাডভোকেট, W.O. ৪৭৭/৭৫
জাজেস কোর্ট বারাসাত,

১) ওয়েব পাল
চন্দ্রশেখর স্ট্রাট
সর্বিসাইটি, ফোন-২৬৫

অনুলিখন :

S. Debdas

শুভ্রাংশু দেবদাস

২) অরুণিণী
শ্রীমতী - বাসায়তল
অরুণিণী স্ট্রাট ফোন-২৬০

Major Information of the Deed

Deed No :	I-1525-04948/2017	Date of Registration	02/06/2017
Query No / Year	1525-0000716423/2017	Office where deed is registered	
Query Date	23/05/2017 2:34:43 PM	D.S.R. - III NORTH 24-PARGANAS, District: North 24-Parganas	
Applicant Name, Address & Other Details	Rajesh Dutta Gupta Dakshin Biresh Pally, Thana : Madhyamgram, District : North 24-Parganas, WEST BENGAL, Mobile No. : 9874147234, Status : Buyer/Claimant		
Transaction	Additional Transaction		
[0101] Sale, Sale Document	[4305] Other than Immovable Property, Declaration [No of Declaration : 2]		
Set Forth value	Market Value		
Rs. 12,00,000/-	Rs. 31,79,999/-		
Stamp duty Paid(SD)	Registration Fee Paid		
Rs. 1,90,820/- (Article:23)	Rs. 31,846/- (Article:A(1), E, M(b), H)		
Remarks	Received Rs. 50/- (FIFTY only) from the applicant for issuing the assement slip.(Urban area)		

Land Details :

District: North 24-Parganas, P.S:- Barasat, Municipality: MADHYAMGRAM, Road: Bireshpally Road, Mouza: Chakra Ghata




Sch No	Plot Number	Khatian Number	Land Use Proposed	Use ROR	Area of Land	SetForth Value (In Rs.)	Market Value (In Rs.)	Other Details
L1	RS-742/909	RS-20	Bastu	Bastu	1 Katha 4 Chatak	5,80,000/-	15,74,999/-	Width of Approach Road: 20 Ft., Adjacent to Metal Road,
L2	RS-742/911	RS-104	Bastu	Bastu	10 Chatak	3,00,000/-	7,87,500/-	Width of Approach Road: 20 Ft., Adjacent to Metal Road,
L3	RS-742/911	RS-385	Bastu	Bastu	10 Chatak	3,00,000/-	7,87,500/-	Width of Approach Road: 20 Ft., Adjacent to Metal Road,
TOTAL :					4.125Dec	11,80,000 /-	31,49,999 /-	
Grand Total :					4.125Dec	11,80,000 /-	31,49,999 /-	

Structure Details :

Sch No	Structure Details	Area of Structure	Setforth Value (In Rs.)	Market value (In Rs.)	Other Details
S1	On Land L1	100 Sq Ft.	20,000/-	30,000/-	Structure Type: Structure
Gr. Floor, Area of floor : 100 Sq Ft., Residential Use, Cemented Floor, Age of Structure: 0Year, Roof Type; Tiles Shed, Extent of Completion: Complete					
Total :		100 sq ft	20,000 /-	30,000 /-	

Details :



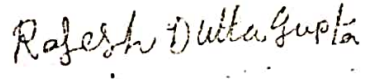
Name, Address, Photo, Finger print and Signature

Name	Photo	Fingerprint	Signature
Malay Bhadra (Presentant) Wife of Subhas Bhadra Executed by: Self, Date of Execution: 02/06/2017 , Admitted by: Self, Date of Admission: 02/06/2017 ,Place : Office	 02/06/2017	 LTI 02/06/2017	 02/06/2017

2 No. Chandigarh, P.O:- Madhyamgram Bazar, P.S:- Madhyamgram, District:-North 24-Parganas, West Bengal, India, PIN - 700130 Sex: Male, By Caste: Hindu, Occupation: Business, Citizen of: India, PAN No.:: ASQPB9971B, Status :Individual

Buyer Details :

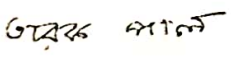
Name, Address, Photo, Finger print and Signature

Sl No	Name	Photo	Finger Print	Signature
1	Rajesh Dutta Gupta Son of Ranjit Dutta Gupta Executed by: Self, Date of Execution: 02/06/2017 , Admitted by: Self, Date of Admission: 02/06/2017, Place : Office	 02/06/2017	 LTI 02/06/2017	 02/06/2017

Son of Ranjit Dutta Gupta Sex: Male, By Caste: Hindu, Occupation: Business, Citizen of: India, PAN No.:: AKJPD4508K, Aadhaar No: 27xxxxxxxx8436, Status :Individual

Identifier Details :

Name & address

Tarak Paul Son of Late Upendra Nath Paul Deshbandhu Road, P.O:- Madhyamgram Bazar, P.S:- Madhyamgram, District:-North 24-Parganas, West Bengal, India, PIN - 700130, Sex: Male, By Caste: Hindu, Occupation: Business, Citizen of: India, Identifier Of Malay Bhadra, Rajesh Dutta Gupta	02/06/2017
	

Transfer of property for L1		
Sl.No	From	To. with area (Name-Area)
1	Malay Bhadra	Rajesh Dutta Gupta-2.0625 Dec
Transfer of property for L2		
Sl.No	From	To. with area (Name-Area)
1	Malay Bhadra	Rajesh Dutta Gupta-1.03125 Dec
Transfer of property for L3		
Sl.No	From	To. with area (Name-Area)
1	Malay Bhadra	Rajesh Dutta Gupta-1.03125 Dec
Transfer of property for S1		
Sl.No	From	To. with area (Name-Area)
1	Malay Bhadra	Rajesh Dutta Gupta-100 Sq Ft

Endorsement For Deed Number : I - 152504948 / 2017

On 24-05-2017

Certificate of Market Value(WB PUVI rules of 2001)

Certified that the market value of this property which is the subject matter of the deed has been assessed at Rs 31,79,999/-

UK Basu

Utpal Kumar Basu
DISTRICT SUB-REGISTRAR
OFFICE OF THE D.S.R. - III NORTH 24-
PARGANAS
North 24-Parganas, West Bengal

On 02-06-2017

Certificate of Admissibility(Rule 43,W.B. Registration Rules,1962)

Admissible under rule 21 of West Bengal Registration Rule, 1962 duly stamped under schedule 1A, Article number : 20 of Indian Stamp Act 1899.

Presentation(Under Section 52 & Rule 22A(3) 46(1),W.B. Registration Rules,1962)

Presented for registration at 11:27 hrs on 02-06-2017, at the Office of the D.S.R. - III NORTH 24-PARGANAS by Malay Bhadra ,Executant.

Admission of Execution (Under Section 58, W.B. Registration Rules, 1962)

Execution is admitted on 02/06/2017 by 1. Malay Bhadra, Subhas Bhadra, 2 No. Chandigarh, P.O: Madhyamgram Bazar, Thana: Madhyamgram, , North 24-Parganas, WEST BENGAL, India, PIN - 700130, by caste Hindu, by Profession Business, 2. Rajesh Dutta Gupta, Son of Ranjit Dutta Gupta, Dakshin Biresh Pally, P.O: Madhyamgram, Thana: Madhyamgram, , North 24-Parganas, WEST BENGAL, India, PIN - 700129, by caste Hindu, by Profession Business

Indetified by Tarak Paul, , Son of Late Upendra Nath Paul, Deshbandhu Road, P.O: Madhyamgram Bazar, Thana: Madhyamgram, , North 24-Parganas, WEST BENGAL, India, PIN - 700130, by caste Hindu, by profession Business

06/06/2017 Query No:-1525000716423 / 2017 Deed No :I - 152504948 / 2017, Document is digitally signed.

Payment of Fees

Certified that required Registration Fees payable for this document is Rs 31,846/- (A(1) = Rs 31,800/- ,E = Rs 14/- ,H = Rs 32/- ,M(b) = Rs 4/-) and Registration Fees paid by Cash Rs 0/-, by online = Rs 31,846/-
Description of Online Payment using Government Receipt Portal System (GRIPS), Finance Department, Govt. of WB
Online on 01/06/2017 12:23PM with Govt. Ref. No: 192017180016092331 on 01-06-2017, Amount Rs: 31,846/-,
Bank: Corporation Bank (CORP0000052), Ref. No. RS01062017992221 on 01-06-2017, Head of Account 0030-03-104-001-16

Payment of Stamp Duty

Certified that required Stamp Duty payable for this document is Rs. 1,90,820/- and Stamp Duty paid by Stamp Rs 5,000/-, by online = Rs 1,85,820/-

Description of Stamp

- 1. Stamp: Type: Court Fees, Amount: Rs.10/-
- 2. Stamp: Type: Impressed, Serial no 7211, Amount: Rs.5,000/-, Date of Purchase: 29/05/2017, Vendor name: T. K. SAHA

Description of Online Payment using Government Receipt Portal System (GRIPS), Finance Department, Govt. of WB
Online on 01/06/2017 12:23PM with Govt. Ref. No: 192017180016092331 on 01-06-2017, Amount Rs: 1,85,820/-,
Bank: Corporation Bank (CORP0000052), Ref. No. RS01062017992221 on 01-06-2017, Head of Account 0030-02-103-003-02

UK Basu

Utpal Kumar Basu
DISTRICT SUB-REGISTRAR
OFFICE OF THE D.S.R. - MIDNAPUR
West Bengal

Document of Registration under section 60 and Rule 69.
Registered in Book - I
Volume number 1525-2017, Page from 98992 to 99010
Serial No 152504948 for the year 2017.



Digitally signed by UTPAL KUMAR
BASU
Date: 2017.06.06 16:32:11 +05:30
Reason: Digital Signing of Deed.

UK Basu

(Utpal Kumar Basu) 06-Jun-17 4:32:10 PM
DISTRICT SUB-REGISTRAR
OFFICE OF THE D.S.R. - III NORTH 24-PARGANAS
West Bengal.

(This document is digitally signed.)